

GRATUIT
POUR LES MOINS
DE 10 ANS

LE FORT DE LA ROQUE-GAGEAC

Entre rivière et falaise, le village dévoile son histoire



En 2024 : ouvert pendant les vacances de Noël
et tous les jours de février jusqu'au 11 novembre.

AVRIL - MAI - JUIN - SEPTEMBRE	JUILLET-AOÛT	OCTOBRE AU 11 NOV.	VACANCES DE NOËL	VACANCES DE FÉVRIER - MARS	AUTRES PÉRIODES
10h à 19h	9h15 à 20h	10h à 18h	11h à 17h	11h à 18h	Nous consulter

TARIFS 2024

Adulte 7,00 €
 Étudiant 6,00 €
 Enfant de 10 à 17 ans 4,50 €

Gratuit pour les moins de 10 ans

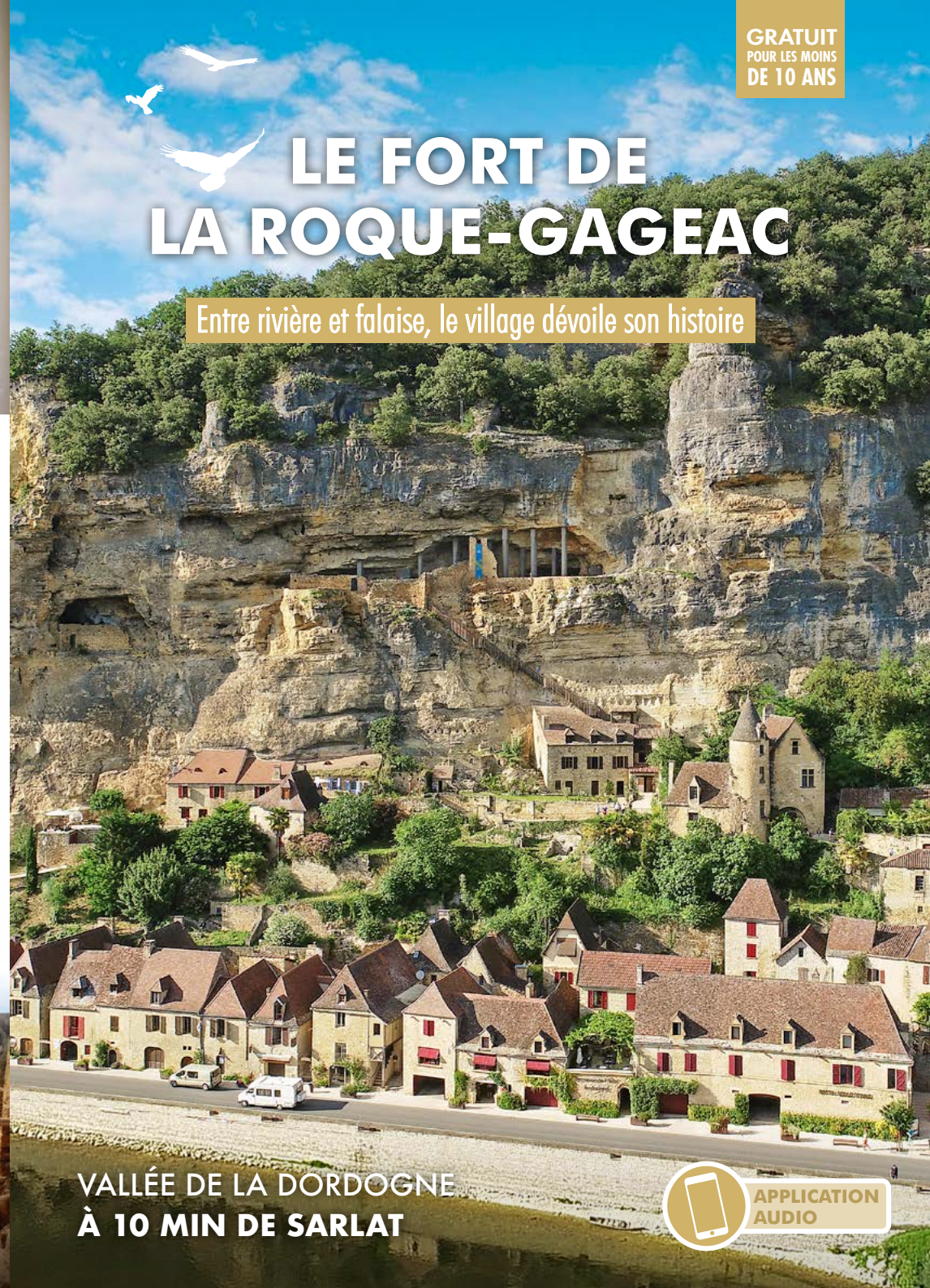
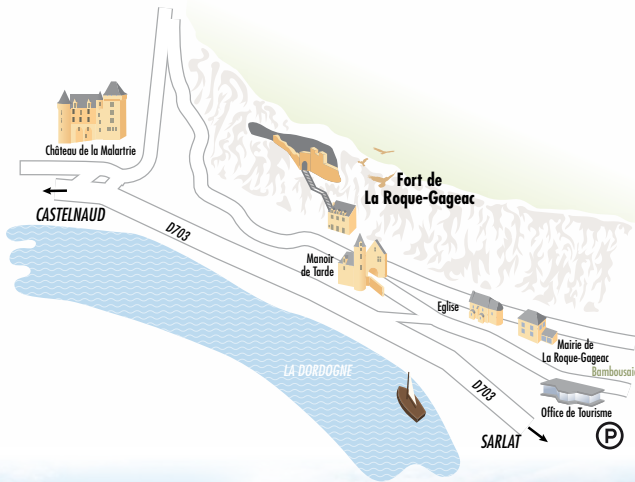
- Visite libre et sans réservation
- Documentation remise à l'accueil :



- Moyens de paiements acceptés :



- 🎧 Ambiance sonorisée
- 🐕 Chiens admis en laisse
- 📖 Boutique-librairie
- 🅑 Parking municipal dans le village, à 5 min à pied du Fort
- 🎧 Parcours audio, pour un meilleur confort d'écoute, munissez-vous d'un casque



Télécharger l'application
de visite audio

Vallée de la Dordogne

LE FORT DE LA ROQUE-GAGEAC - À 9 km de Sarlat
 Le bourg 211 ruelle du Chanoine Tarde- 24250 la Roque-Gageac
 05 53 31 04 08 - fort@roquegageac.com
 fortdelaroquegageac.com



VALLÉE DE LA DORDOGNE
À 10 MIN DE SARLAT



Une falaise en mouvement

En 2010, un bloc de roche de 350 tonnes s'effondre et détruit une partie des vestiges bâtis du Fort. Afin de sécuriser la falaise et préserver l'intégrité du site et son accessibilité, dix années de travaux auront été nécessaires.

Fort et Manoir de Tarde

LAISSEZ-VOUS CONTER L'HISTOIRE DE LA ROQUE-GAGEAC...

Au cœur du Périgord Noir, nichés à 40 mètres au-dessus de la rivière Dordogne et accessibles par un escalier extraordinaire, à flanc de falaise, découvrez les vestiges d'un Fort construit au XI^e siècle puis renforcé et occupé jusqu'au XVII^e siècle.

Les 18 colonnes de soutènement de la cavité sont enrichies d'illustrations et d'informations sur cette forteresse et son système défensif, sur les personnages illustres du Sarladais et l'environnement de la vallée. Le Fort est l'un des derniers vestiges visibles de l'histoire médiévale du village.

Un parcours audio téléchargeable via un QR code vous permet de découvrir le Fort, son histoire et celle du village, à votre rythme. Vous y trouverez également un contenu exclusif et des photos inédites.

A DIP INTO HISTORY FROM ONE OF THE MOST BEAUTIFUL PANORAMAS OF THE PÉRIGORD NOIR

✦ In 2010, three hundred and fifty tons of eroded rock collapsed, destroying part of the Fort. It took ten years to secure the cliff and preserve this significant part of La Roque-Gageac's history.

The spectacular staircase ends at the entrance to a large natural hollow. Inside, 18 columns support the roof, exhibiting texts and pictures of the history of the village, its local dignitaries, and the Fort – built then inhabited from the 11th to the 17th centuries.

From the walled terrace, enjoy the breath-taking 180° panorama of the Dordogne river and valley from the bastide village of Domme to Castelnau and its chateau.

Un des plus beaux panoramas de la vallée de la Dordogne

Depuis la terrasse du Fort, profitez d'un panorama époustouflant à 180° sur la vallée, de la bastide de Domme au Château de Castelnau.

Table d'orientation - Longue vue

DÉCOUVREZ LE VILLAGE ET SON FORT COMME VOUS NE LES AVEZ JAMAIS VUS !

Dans la grotte de l'ancien refuge fortifié, l'histoire de la Roque-Gageac prend vie ! Depuis les rives de la Dordogne, jusqu'au nid d'aigle surplombant le château de l'Évêque aujourd'hui disparu, un film de reconstitution 3D vous propose de remonter le temps.


UNE OCCASION INÉDITE D'EXPLORER LES LIEUX TELS QU'ILS ONT PU EXISTER À LA FIN DU MOYEN ÂGE.



Réalisée à partir des hypothèses permises par l'étude des sources historiques et le relevé minutieux de l'ensemble des traces de constructions présentes en creux le long de la falaise, cette proposition de reconstitution permet de comprendre l'organisation du village à la fin du XV^e siècle, mais aussi les enjeux stratégiques de ce lieu de pouvoir et de passage.



Longue vue panoramique



Cavité du Fort



Film 3D, La Roque-Gageac au Moyen Âge

✦ A narrated short film presents the first 3D reconstruction of La Roque-Gageac's fortress during the Middle Ages. The findings of an in-depth historical and archaeological study offer this fascinating insight into the exceptional but forgotten past and landscape of La Roque-Gageac. Follow the village's visual story from the banks of the Dordogne to the Château de l'Évêque, finishing in the heart of the troglodytic fort.



Exposition permanente

